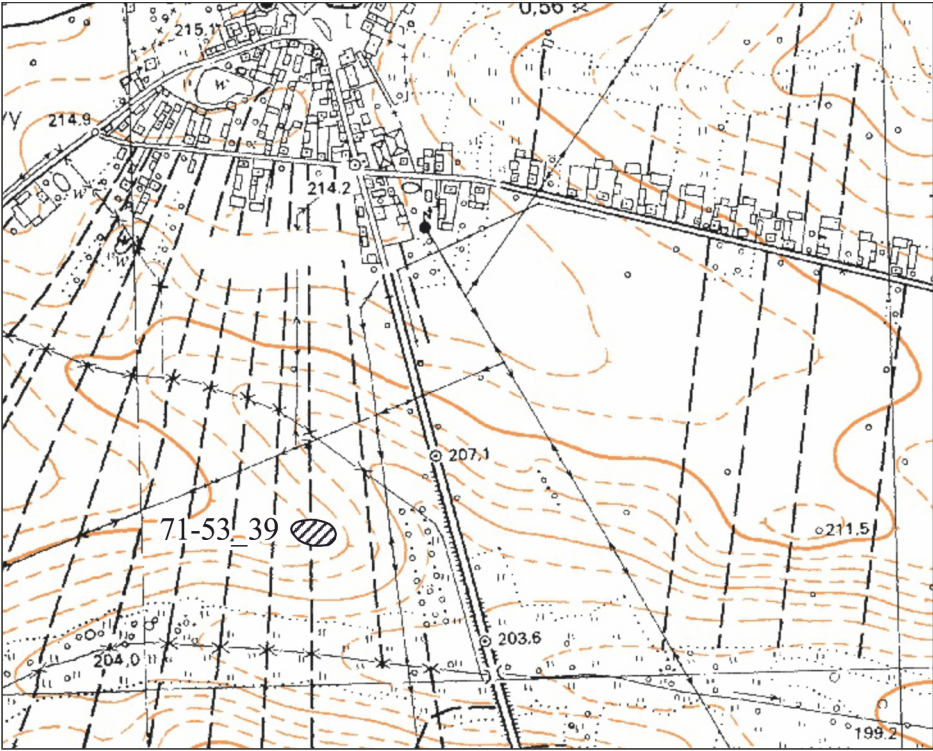
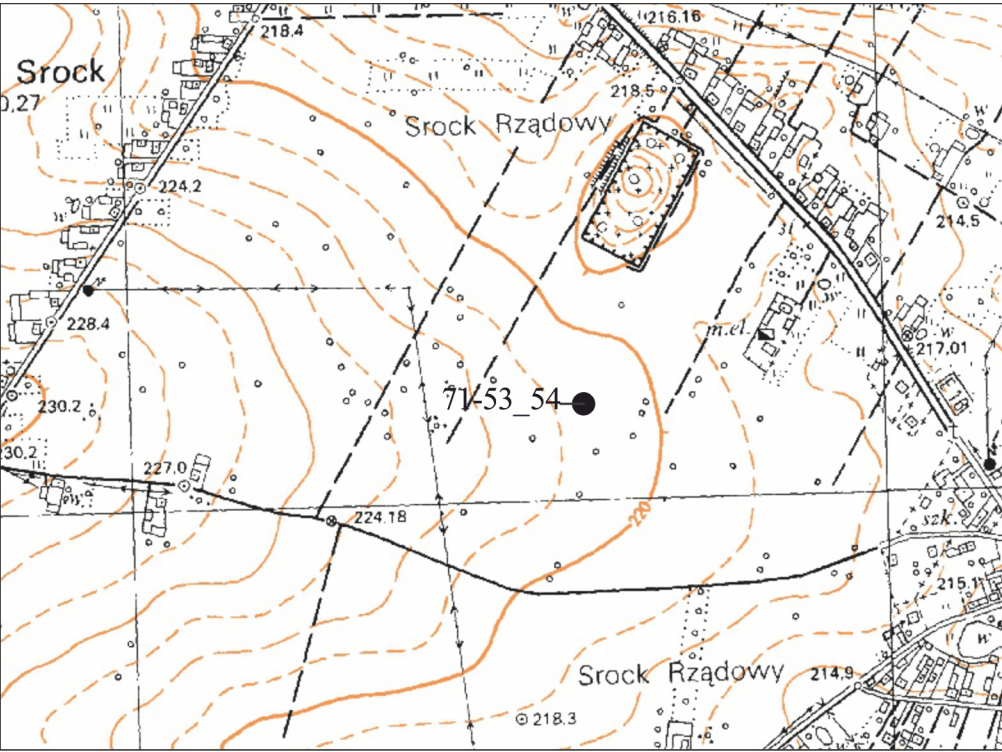


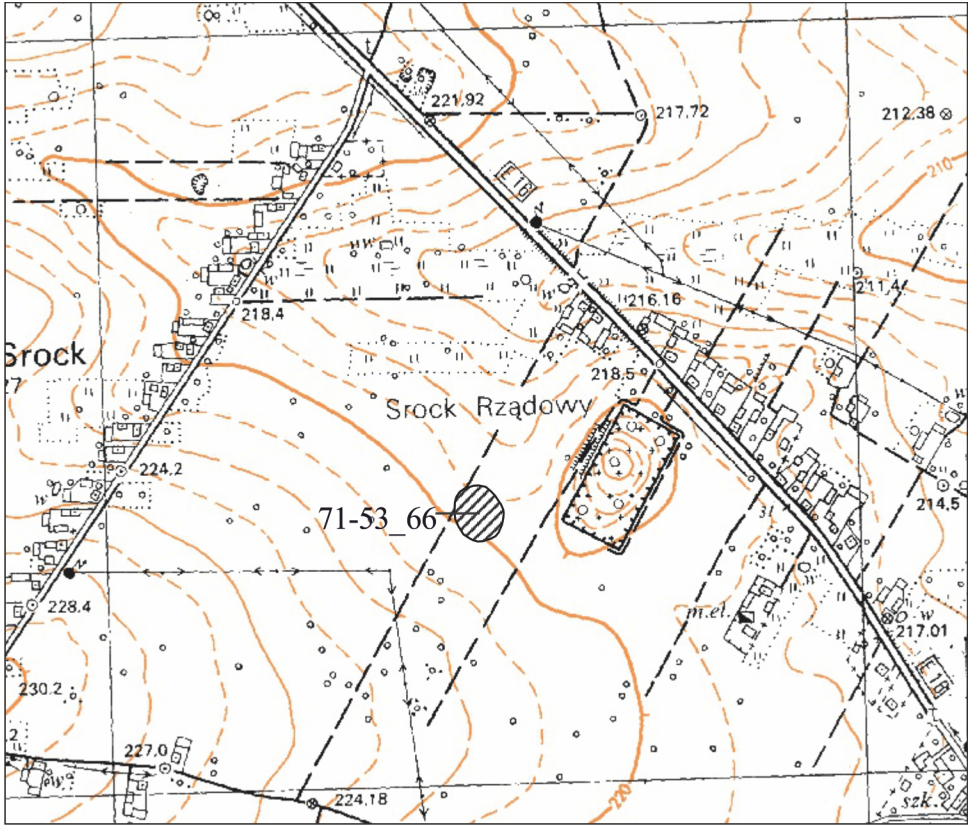
A Z P		KARTA EWIDENCYJNA ZABYTKU ARCHEOLOGICZNEGO LĄDOWEGO										A	T	X	N	W	P	L																												
												X	X					X																												
1		LOKALIZACJA					2					POŁOŻENIE FIZYCZNOGEOGRAFICZNE					3					UTWÓR GEOLOGICZNY																								
M.		Srock					JEDNOSTKA FIZYCZNOGEOGRAFICZNA					Równina Piotrkowska 318.84					łuzny				związły		X		torf.-bagn.		X																			
							STREFA NADMORSKA (NADZALEWOWA)										TEREN NIEEKSPONOWANY				określenie specjalistyczne																									
Nr stan. w miejscowości		5					w morzu		plaża		mierzeja		skarpa		wał wydym.		TEREN EKSPONOWANY		X																											
																	krawędzie, stoki wklęsłe i proste		X		4					DOSTĘPNOŚĆ TERENU																				
GMINA		Moszczenica					DUŻE DOLINY										sfaldowania i niewielkie cyple				niezabud.		X		śr.zabud.				zabudow.																	
POWIAT		piotrkowski					w wodzie		terasa denna		terasa nadzalewowa		terasy wyższe		brzeg wysoczyzny		cyple wybitne				pole orne		X		nieużytek				łąka		X															
WOJEWÓDZTWO		łódzkie															wały i garby				sad				park				las																	
AZP nr obsz.		71-53		nr st.		39		MAŁE DOLINY					X					TEREN OSŁONIĘTY				teren przemysłowy																								
Współrz. geogr.		N		51°31'32.18"		E		19°37'45.41"		dno doliny		stok doliny		krawędź doliny		podstawa stoku				określenie bliższe																										
Nazwa lokalna											X						doliny denud., niecki, jary, parowy																													
Nr działki ewidencyjnej		90, 91, 92, 93 obręb Srock Prywatny					STREFA POZA DOLINAMI										kotlinki, zagłębienia bezodpływowe																													
Identyfikator działki ewidencyjnej							równina		obsz. falisty		obsz. pagórk.		obsz. górzysty		jaskinie, schroniska skalne																															
Właściciel terenu		prywatny													FORMA SZCZEGÓLNA																															
5		KLASYFIKACJA FUNKCJONALNO-KULTUROWO-CHRONOLOGICZNA STANOWISKA																																												
nr		funkcja				kultura				chronologia				opis materiałów, obiektów, warstw oraz form terenowych																																
1.		punkt osadniczy								późne średniowiecze				4 fr. ceramiki																																
2.		osada								okres nowożytny (XVI – XVIII w.				12 fr. ceramiki																																
6		OPIS OBSZARU STANOW.					7					ZAGROŻENIA					8					WNIOSKI KONSERWAT.					10					WYKONANIE KARTY					11					WERYFIK. KONSERW.				
obserw. utrudniona		X		bez przeszk.													niezbędna szczegółowa inwentaryzacja										data (dd,mm,rrrr)		5.10.2025			akceptacja WKZ														
pole otwarte		X		pole zamknięte													niezbędne badania archeologiczne					X					autor karty																			
nasycenie znaleziskami:		równomierne			X												niezbędne działania administracyjne										Bartłomiej Gwóźdź					miejscowość, data														
jednocentryczne				wielocentryczne													9					AKTUALNA OCHRONA					określili chronologię																			
powierzchnia stanowiska:							Budowa obwodnicy Srocka w ciągu drogi krajowej DK12					nr rejestru zabytków										mgr Bartłomiej Gwóźdź					12		ZBIORY I NR INWENT.																	
≤ 1 ar		≤ 0,5 ha		≤ 1ha		≤ 5ha						≤ 15ha		>15ha		data wpisu do rejestru											miejсце przechowywania		nr inwentarza																	
		X														park kulturowy											Muzeum w Radomsku																			
gęstość występowania znalezisk:																	plan zagospodarowania przestrzennego															sprawdził-konsultant AZP														
mała				średnia										duża		X																														

13	MAPA W SKALI 1:10.000				1965	15	DOKUMENTACJA	16	LITERATURA	17	INNE DANE
godło i nazwa arkusza		122.442	Moszczenica	X	Y	<p>15. B. Górską, Sprawozdanie z archeologicznych badań powierzchniowych obszaru AZP 71-53, 2028. Mps. w archiwum WUOZ w Łodzi.</p> <p>17.Stanowisko odkryte w 1985 r. w trakcie badań powierzchniowych AZP. Odkryto wówczas 4 fr. ceramiki naczyniowej. Materiał ten datowany został wtedy na XIV - XV w. Szacowana wówczas powierzchnia stanowiska wynosiła do 1 ara.</p>					
											
14	HISTORIA BADAŃ STANOWISKA (rok/ rodzaj badań/ autor i instytucja)										
1985	Powierzchniowe AZP				mgr B. Górską						
2025	Powierzchniowe, wyprzedzające budowę obwodnicy Srocka				mgr B. Gwóźdź, KANOPA PAK						

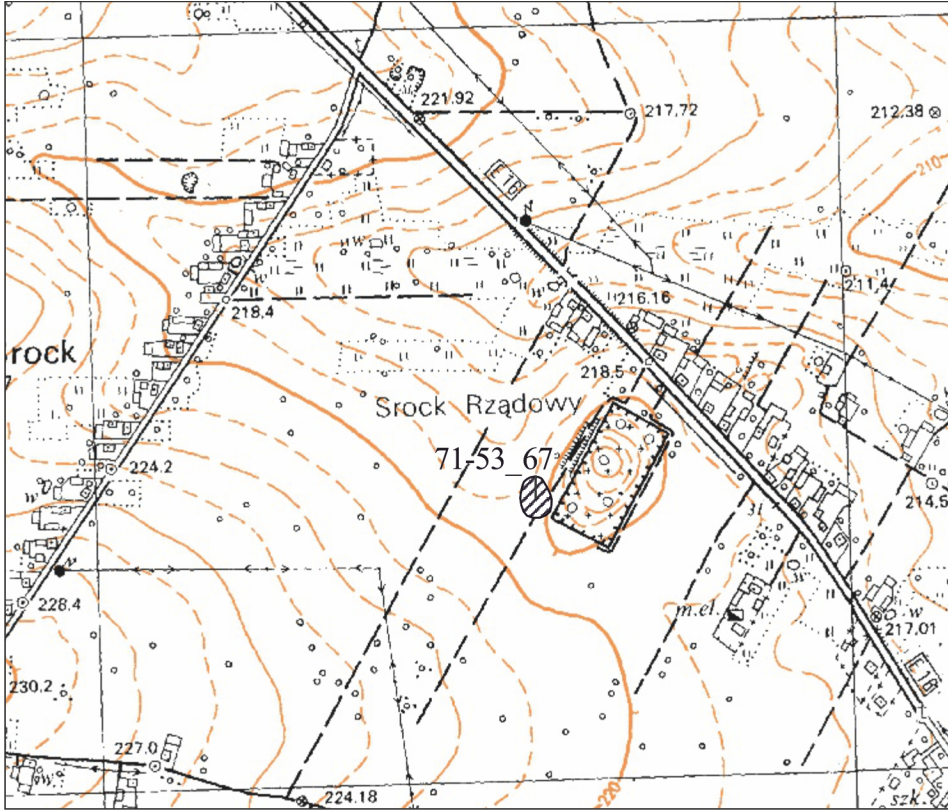
A Z P		KARTA EWIDENCYJNA ZABYTKU ARCHEOLOGICZNEGO LĄDOWEGO										A	T	X	N	W	P	L													
												X	X					X													
1		LOKALIZACJA					2		POŁOŻENIE FIZYCZNOGEOGRAFICZNE					3					UTWÓR GEOLOGICZNY												
M.		Srock					JEDNOSTKA FIZYCZNOGEOGRAFICZNA			Wysoczyzna Belchatowska 318.81					łuzny				związły		X		torf.-bagn.								
							STREFA NADMORSKA (NADZALEWOWA)					TEREN NIEEKSPONOWANY					określenie specjalistyczne														
Nr stan. w miejscowości		3					w morzu		plaża		mierzeja		skarpa		wał wydym.		TEREN EKSPONOWANY			X											
																	krawędzie, stoki wklęsłe i proste			X		4					DOSTĘPNOŚĆ TERENU				
GMINA		Moszczenica					DUŻE DOLINY					sfaldowania i niewielkie cyple					niezabud.		X		śr.zabud.				zabudow.						
POWIAT		piotrkowski					w wodzie		terasa denna		terasa nadzalewowa		terasy wyższe		brzeg wysoczyzny		cyple wybitne					pole orne		X		nieużytek		łąka			
WOJEWÓDZTWO		łódzkie															wały i garby					sad				park		las			
AZP nr obsz.		71-53		nr st.		54		MAŁE DOLINY					X			TEREN OSŁONIĘTY					teren przemysłowy										
Współrz. geogr.		N		51°32'01.75		E		19°37'11.89"		dno doliny		stok doliny		krawędź doliny		podstawa stoku					określenie bliższe										
Nazwa lokalna									X					doliny denud., niecki, jary, parowy																	
Nr działki ewidencyjnej		374, 375, 418 obręb Srock Rządowy					STREFA POZA DOLINAMI					kotlinki, zagłębienia bezodpływowe																			
Identyfikator działki ewidencyjnej							równina		obsz. falisty		obsz. pagórk.		obsz. górzysty		jaskinie, schroniska skalne																
Właściciel terenu		prywatny													FORMA SZCZEGÓLNA																
5		KLASYFIKACJA FUNKCJONALNO-KULTUROWO-CHRONOLOGICZNA STANOWISKA																													
nr		funkcja			kultura			chronologia			opis materiałów, obiektów, warstw oraz form terenowych																				
1.		Ślad osadnictwa						XV – XVIII w			1 fr. ceramiki, 1 fr. szkła naczyniowego (stopki kielicha lub pu-charka)																				
6		OPIS OBSZARU STANOW.					7			ZAGROŻENIA			8			WNIOSKI KONSERWAT.			10			WYKONANIE KARTY			11			WERYFIK. KONSERW.			
obserw. utrudniona		X		bez przeszk.				Budowa obwodnicy Srocka w ciągu drogi krajowej DK12			niezbędna szczegółowa inwentaryzacja					data (dd,mm,rrrr)		5.10.2025		akceptacja WKZ											
pole otwarte		X		pole zamknięte							niezbędne badania archeologiczne			X		autor karty															
nasylenie znaleziskami:				równomierne		X					niezbędne działania administracyjne					Bartłomiej Gwóźdź					miejscowość, data										
jednocentryczne				wielocentryczne							9			AKTUALNA OCHRONA			określili chronologię					12			ZBIORY I NR INWENT.						
powierzchnia stanowiska:							nr rejestru zabytków						mgr Bartłomiej Gwóźdź						miejscie przechowywania		nr inwentarza										
≤ 1 ar		≤ 0,5 ha		≤ 1ha		≤ 5ha					≤ 15ha												>15ha		data wpisu do rejestru						
X															park kulturowy					plan zagospodarowania przestrzennego			sprawdził-konsultant AZP			Muzeum w Radomsku					
gęstość występowania znalezisk:																															
mała		X		średnia				duża																							

13	MAPA W SKALI 1:10.000				1965	15	DOKUMENTACJA	16	LITERATURA	17	INNE DANE
godło i nazwa arkusza		122.441	Sierosław	X	Y	<p>15. B. Górską, Sprawozdanie z archeologicznych badań powierzchniowych obszaru AZP 71-53, 2028. Mps. w archiwum WUOZ w Łodzi.</p> <p>17.Stanowisko odkryte w 1985 r. w trakcie badań powierzchniowych AZP. Odkryto wówczas 6 fr. ceramiki naczyniowej. Materiał ten datowany został wtedy na XVI - XVIII w. Szacowana wówczas powierzchnia stanowiska wynosiła do 0,5 ha.</p> <p>17. Obecne warunki obserwacji terenowej w znaczącym stopniu utrudniły uzyskanie wiarygodnych wyników obserwacji. Obecny zasięg materiału zapewne nie odzwierciedla rzeczywistych granic stanowiska. W rubryce nr działki ewidencyjnej podano działki objęte zasięgiem stanowiska przeniesionym z archiwalnej karty AZP. Wówczas określone granice są bardziej wiarygodne.</p>					
											
14	HISTORIA BADAŃ STANOWISKA (rok/ rodzaj badań/ autor i instytucja)										
1985 2025	Powierzchniowe AZP Powierzchniowe, wyprzedzają- ce budowę obwodnicy Srocka		mgr B. Górską mgr B. Gwóźdź, KANOPA PAK								

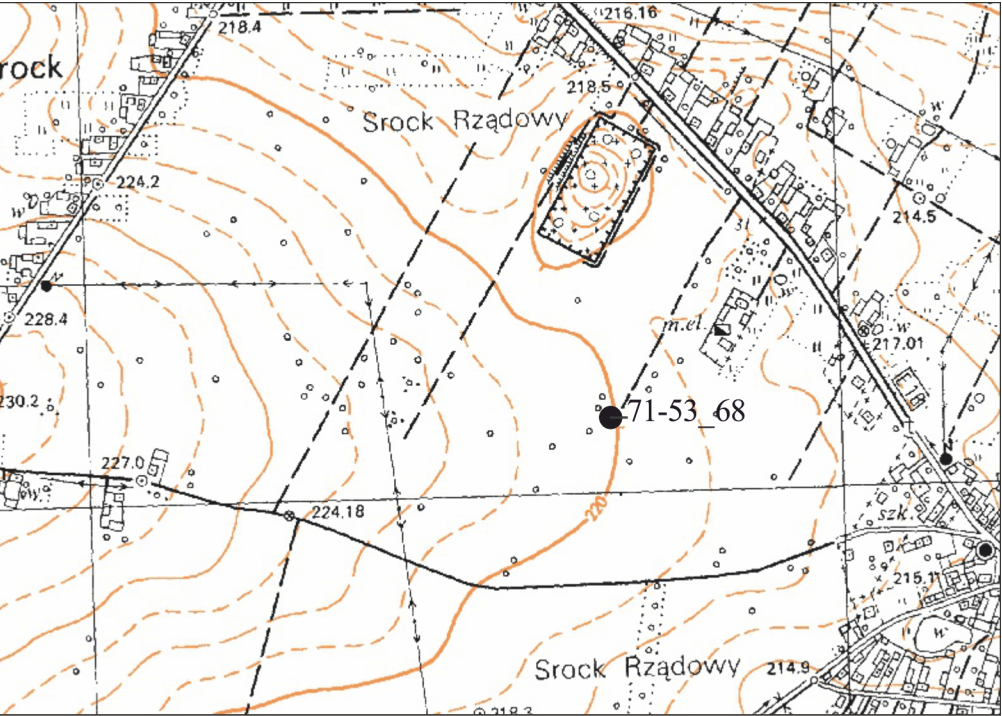
A Z P		KARTA EWIDENCYJNA ZABYTKU ARCHEOLOGICZNEGO LĄDOWEGO										A	T	X	N	W	P	L														
													X					X														
1		LOKALIZACJA					2					POŁOŻENIE FIZYCZNOGEOGRAFICZNE					3					UTWÓR GEOLOGICZNY										
M.		Srock Rządowy					JEDNOSTKA FIZYCZNOGEOGRAFICZNA					Wysoczyzna Belchatowska 318.81					łuzny		X		związły				torf.-bagn.							
							STREFA NADMORSKA (NADZALEWOWA)										TEREN NIEEKSPONOWANY							określenie specjalistyczne								
Nr stan. w miejscowości		1					w morzu		plaża		mierzeja		skarpa		wał wydym.		TEREN EKSPONOWANY		X													
																	krawędzie, stoki wklęsłe i proste		X		4					DOSTĘPNOŚĆ TERENU						
GMINA		Moszczenica					DUŻE DOLINY										sfaldowania i niewielkie cyple				niezabud.		X		śr.zabud.				zabudow.			
POWIAT		piotrkowski					w wodzie		terasa denną		terasa nadzalewowa		terasy wyższe		brzeg wysoczyzny		cyple wybitne				pole orne		X		nieużytek		łąka					
WOJEWÓDZTWO		łódzkie															wały i garby				sad				park		las					
AZP nr obsz.		71-53		nr st.		66		MAŁE DOLINY					X					TEREN OSŁONIĘTY				teren przemysłowy										
Współrz. geogr.		N		51°32'08.70"		E		19°37'05.77"		dno doliny		stok doliny		krawędź doliny		podstawa stoku				określenie bliższe												
Nazwa lokalna									X							doliny denud., niecki, jary, parowy																
Nr działki ewidencyjnej		373/3, 374					STREFA POZA DOLINAMI										kotlinki, zagłębienia bezodpływowe															
Identyfikator działki ewidencyjnej							równina		obsz. falisty		obsz. pagórk.		obsz. górzysty		jaskinie, schroniska skalne																	
Właściciel terenu		prywatny													FORMA SZCZEGÓLNA																	
5		KLASYFIKACJA FUNKCJONALNO-KULTUROWO-CHRONOLOGICZNA STANOWISKA																														
nr		funkcja			kultura			chronologia			opis materiałów, obiektów, warstw oraz form terenowych																					
1.		osada						XII – XIV w.			10 fr. ceramiki																					
2.		punkt osadniczy						XVI – XVIII w.			8 fr. ceramiki																					
6		OPIS OBSZARU STANOW.					7			ZAGROŻENIA			8			WNIOSKI KONSERWAT.			10			WYKONANIE KARTY			11			WERYFIK. KONSERW.				
obserw. utrudniona		X		bez przeszk.				Potencjalnie budowa obwodnicy Srocka w ciągu drogi krajowej DK12			niezbędna szczegółowa inwentaryzacja					data (dd,mm,rrrr)		5.10.2025		akceptacja WKZ												
pole otwarte		X		pole zamknięte							niezbędne badania archeologiczne					autor karty																
nasylenie znaleziskami:		równomierne		X		niezbędne działania administracyjne							Bartłomiej Gwóźdz					miejscowość, data														
jednocentryczne				wielocentryczne							9			AKTUALNA OCHRONA			określili chronologię															
powierzchnia stanowiska:							nr rejestru zabytków						mgr Bartłomiej Gwóźdz			12			ZBIORY I NR INWENT.													
≤ 1 ar		≤ 0,5 ha		≤ 1ha		≤ 5ha					≤ 15ha											>15ha		data wpisu do rejestru								
		X																						park kulturowy								
gęstość występowania znalezisk:											plan zagospodarowania przestrzennego			sprawdził-konsultant AZP						Muzeum w Radomsku												
mała				średnia		X					duża																					

13	MAPA W SKALI 1:10.000				1965	15	DOKUMENTACJA	16	LITERATURA	17	INNE DANE
godło i nazwa arkusza		122.441	Sierosław		X	Y					
											
14	HISTORIA BADAŃ STANOWISKA (rok/ rodzaj badań/ autor i instytucja)										
2025	Powierzchniowe, wyprzedzające budowę obwodnicy Srocka		mgr B. Gwóźdź, KANOPA PAK								

A Z P		KARTA EWIDENCYJNA ZABYTKU ARCHEOLOGICZNEGO LĄDOWEGO										A	T	X	N	W	P	L															
													X					X															
1		LOKALIZACJA					2		POŁOŻENIE FIZYCZNOGEOGRAFICZNE					3					UTWÓR GEOLOGICZNY														
M.		Srock Rządowy					JEDNOSTKA FIZYCZNOGEOGRAFICZNA			Wysoczyzna Belchatowska 318.81					łuzny		X		zwięzły				torf.-bagn.										
							STREFA NADMORSKA (NADZALEWOWA)								TEREN NIEEKSPONOWANY							określenie specjalistyczne											
Nr stan. w miejscowości		2					w morzu		plaża		mierzeja		skarpa		wał wydym.		TEREN EKSPONOWANY		X														
																	krawędzie, stoki wklęsłe i proste		X		4					DOSTĘPNOŚĆ TERENU							
GMINA		Moszczenica					DUŻE DOLINY								sfaldowania i niewielkie cyple							niezabud.		X		śr.zabud.				zabudow.			
POWIAT		piotrkowski					w wodzie		terasa denna		terasa nadzalewowa		terasy wyższe		brzeg wysoczyzny		cyple wybitne							pole orne		X		nieużytek		łąka			
WOJEWÓDZTWO		łódzkie															wały i garby							sad				park		las			
AZP nr obsz.		71-53		nr st.		67		MAŁE DOLINY			X					TEREN OSŁONIĘTY							teren przemysłowy										
Współrz. geogr.		N		51°32'09.65"		E		19°37'10.92"		dno doliny		stok doliny		krawędź doliny		podstawa stoku							określenie bliższe										
Nazwa lokalna									X							doliny denud., niecki, jary, parowy																	
Nr działki ewidencyjnej		374, 375, 418					STREFA POZA DOLINAMI								kotlinki, zagłębienia bezodpływowe																		
Identyfikator działki ewidencyjnej							równina		obsz. falisty		obsz. pagórk.		obsz. górzysty		jaskinie, schroniska skalne																		
Właściciel terenu		prywatny													FORMA SZCZEGÓLNA																		
5		KLASYFIKACJA FUNKCJONALNO-KULTUROWO-CHRONOLOGICZNA STANOWISKA																															
nr		funkcja			kultura			chronologia			opis materiałów, obiektów, warstw oraz form terenowych																						
1.		punkt osadniczy						XII – XIV w.			4 fr. ceramiki																						
2.		punkt osadniczy						XVI – XVIII w.			4 fr. ceramiki																						
6		OPIS OBSZARU STANOW.					7		ZAGROŻENIA			8		WNIOSKI KONSERWAT.			10		WYKONANIE KARTY			11		WERYFIK. KONSERW.									
obserw. utrudniona		X		bez przeszcz.				Budowa obwodnicy Srocka w ciągu drogi krajowej DK12			niezbędna szczegółowa inwentaryzacja				data (dd,mm,rrrr)		5.10.2025		akceptacja WKZ														
pole otwarte		X		pole zamknięte							niezbędne badania archeologiczne		X		autor karty																		
nasycenie znaleziskami:		równomierne		X							niezbędne działania administracyjne				Bartłomiej Gwóźdz					miejscowość, data													
jednocentryczne				wielocentryczne							9		AKTUALNA OCHRONA			określili chronologię						12			ZBIORY I NR INWENT.								
powierzchnia stanowiska:											nr rejestru zabytków						mgr Bartłomiej Gwóźdz			miejsce przechowywania			nr inwentarza										
≤ 1 ar		≤ 0,5 ha		≤ 1ha		≤ 5ha					≤ 15ha		>15ha		data wpisu do rejestru																		
		X													park kulturowy						Muzeum w Radomsku												
gęstość występowania znalezisk:											plan zagospodarowania przestrzennego			sprawdził-konsultant AZP																			
mała				średnia		X		duża																									

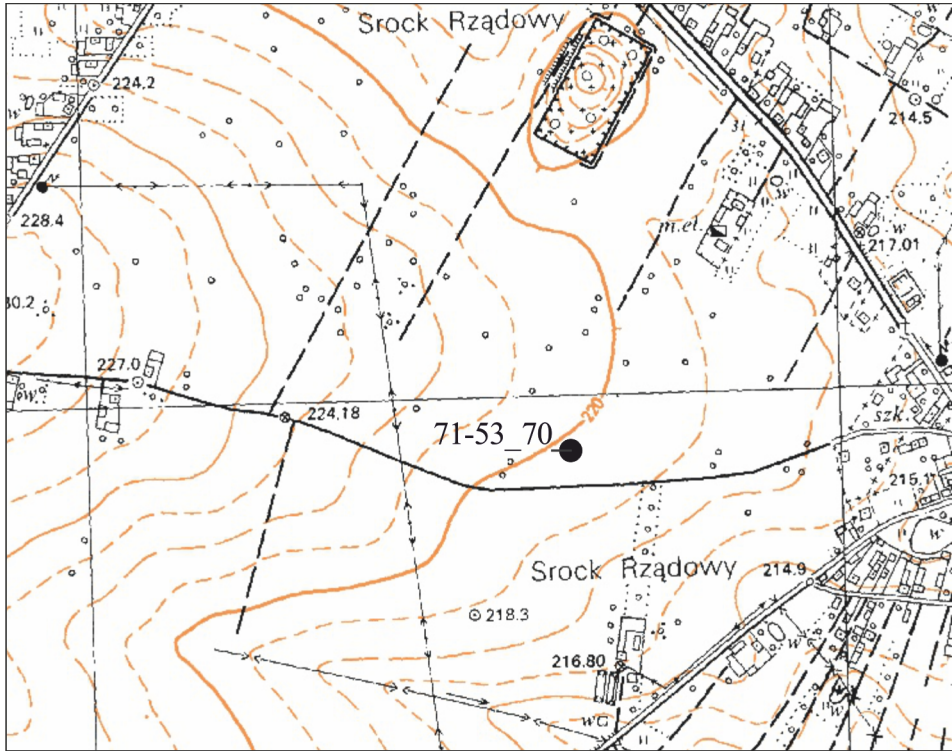
13 MAPA W SKALI 1:10.000					1965		15 DOKUMENTACJA	16 LITERATURA	17 INNE DANE
godło i nazwa arkusza		122.441	Sierosław		X	Y	17. Możliwe, że stanowisko wchodzi częściowo w granice funkcjonującego cmentarza. Możliwe, że stanowisko połączy się ze stanowiskiem 71-53/66. Należy przeprowadzić archeologiczne badania sondażowe w celu weryfikacji tej hipotezy.		
									
14 HISTORIA BADAŃ STANOWISKA (rok/ rodzaj badań/ autor i instytucja)									
2025	Powierzchniowe, wyprzedzające budowę obwodnicy Sroćka		mgr B. Gwóźdź, KANOPA PAK						

A Z P		KARTA EWIDENCYJNA ZABYTKU ARCHEOLOGICZNEGO LĄDOWEGO										A	T	X	N	W	P	L																	
													X					X																	
1		LOKALIZACJA					2		POŁOŻENIE FIZYCZNOGEOGRAFICZNE					3					UTWÓR GEOLOGICZNY																
M.		Srock Rządowy					JEDNOSTKA FIZYCZNOGEOGRAFICZNA			Wysoczyzna Belchatowska 318.81					łuzny		X		zwięzły				torf.-bagn.												
							STREFA NADMORSKA (NADZALEWOWA)								TEREN NIEEKSPONOWANY							określenie specjalistyczne													
Nr stan. w miejscowości		3					w morzu		plaża		mierzeja		skarpa		wał wydym.		TEREN EKSPONOWANY		X																
																	krawędzie, stoki wklęsłe i proste		X		4					DOSTĘPNOŚĆ TERENU									
GMINA		Moszczenica					DUŻE DOLINY								sfaldowania i niewielkie cyple							niezabud.		X		śr.zabud.				zabudow.					
POWIAT		piotrkowski					w wodzie		terasa denna		terasa nadzalewowa		terasy wyższe		brzeg wysoczyzny		cyple wybitne							pole orne		X		nieużytek				łąka			
WOJEWÓDZTWO		łódzkie															wały i garby							sad				park				las			
AZP nr obsz.		71-53		nr st.		68		MAŁE DOLINY			X					TEREN OSŁONIĘTY							teren przemysłowy												
Współrz. geogr.		N		51°32'00.84"		E		19°37'16.64"		dno doliny		stok doliny		krawędź doliny		podstawa stoku							określenie bliższe												
Nazwa lokalna															X		doliny denud., niecki, jary, parowy																		
Nr działki ewidencyjnej		420/8					STREFA POZA DOLINAMI								kotlinki, zagłębienia bezodpływowe																				
Identyfikator działki ewidencyjnej							równina		obsz. falisty		obsz. pagórk.		obsz. górzysty		jaskinie, schroniska skalne																				
Właściciel terenu		prywatny													FORMA SZCZEGÓLNA																				
5		KLASYFIKACJA FUNKCJONALNO-KULTUROWO-CHRONOLOGICZNA STANOWISKA																																	
nr		funkcja			kultura			chronologia			opis materiałów, obiektów, warstw oraz form terenowych																								
1.		Ślad osadnictwa						XVI – XVIII w.			2 fr. ceramiki																								
2.		punkt osadniczy																																	
6		OPIS OBSZARU STANOW.					7		ZAGROŻENIA			8		WNIOSKI KONSERWAT.			10		WYKONANIE KARTY			11		WERYFIK. KONSERW.											
obserw. utrudniona		X		bez przeszk.							niezbędna szczegółowa inwentaryzacja				data (dd,mm,rrrr)		5.10.2025		akceptacja WKZ																
pole otwarte		X		pole zamknięte							niezbędne badania archeologiczne				autor karty																				
nasylenie znaleziskami:		równomierne		X								niezbędne działania administracyjne				Bartłomiej Gwóźdź				miejscowość, data															
jednocentryczne				wielocentryczne										9		AKTUALNA OCHRONA			określili chronologię																
powierzchnia stanowiska:													nr rejestru zabytków				mgr Bartłomiej Gwóźdź		12		ZBIORY I NR INWENT.														
≤ 1 ar		≤ 0,5 ha		≤ 1ha		≤ 5ha		≤ 15ha		>15ha					data wpisu do rejestru				miejsce przechowywania		nr inwentarza														
X															park kulturowy																				
gęstość występowania znalezisk:													plan zagospodarowania przestrzennego		sprawdził-konsultant AZP				Muzeum w Radomsku																
mała		X		średnia				duża																											

13	MAPA W SKALI 1:10.000				1965	15	DOKUMENTACJA	16	LITERATURA	17	INNE DANE
godło i nazwa arkusza		122.441	Sierosław		X	Y					
											
14 HISTORIA BADAŃ STANOWISKA (rok/ rodzaj badań/ autor i instytucja)											
2025	Powierzchniowe, wyprzedzające budowę obwodnicy Srocka		mgr B. Gwóźdź, KANOPA PAK								

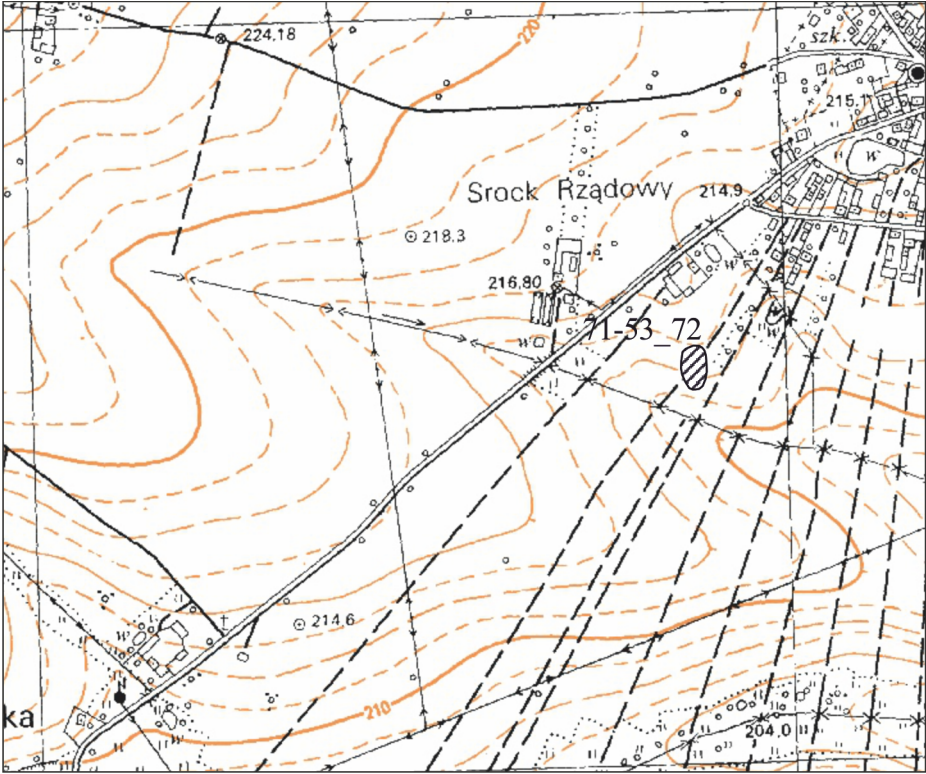
A Z P		KARTA EWIDENCYJNA ZABYTKU ARCHEOLOGICZNEGO LĄDOWEGO										A	T	X	N	W	P	L																				
													X					X																				
1		LOKALIZACJA					2					POŁOŻENIE FIZYCZNOGEOGRAFICZNE					3					UTWÓR GEOLOGICZNY																
M.		Srock Rządowy					JEDNOSTKA FIZYCZNOGEOGRAFICZNA					Wysoczyzna Belchatowska 318.81					łuzny		X		związły				torf.-bagn.													
							STREFA NADMORSKA (NADZALEWOWA)										TEREN NIEEKSPONOWANY										określenie specjalistyczne											
Nr stan. w miejscowości		4					w morzu		plaża		mierzeja		skarpa		wał wydym.		TEREN EKSPONOWANY					X																
																	krawędzie, stoki wklęsłe i proste					X					4					DOSTĘPNOŚĆ TERENU						
GMINA		Moszczenica					DUŻE DOLINY										sfaldowania i niewielkie cyple										niezabud.		X		śr.zabud.				zabudow.			
POWIAT		piotrkowski					w wodzie		terasa denna		terasa nadzalewowa		terasy wyższe		brzeg wysoczyzny		cyple wybitne										pole orne		X		nieużytek		łąka					
WOJEWÓDZTWO		łódzkie															wały i garby										sad				park		las					
AZP nr obsz.		71-53		nr st.		69		MAŁE DOLINY					X					TEREN OSŁONIĘTY										teren przemysłowy										
Współrz. geogr.		N		51°31'57.58"		E		19°37'16.92"		dno doliny		stok doliny		krawędź doliny		podstawa stoku										określenie bliższe												
Nazwa lokalna															X		doliny denud., niecki, jary, parowy																					
Nr działki ewidencyjnej		384/2, 386					STREFA POZA DOLINAMI										kotlinki, zagłębienia bezodpływowe																					
Identyfikator działki ewidencyjnej							równina		obsz. falisty		obsz. pagórk.		obsz. górzysty		jaskinie, schroniska skalne																							
Właściciel terenu		prywatny													FORMA SZCZEGÓLNA																							
5		KLASYFIKACJA FUNKCJONALNO-KULTUROWO-CHRONOLOGICZNA STANOWISKA																																				
nr		funkcja			kultura			chronologia			opis materiałów, obiektów, warstw oraz form terenowych																											
1.		punkt osadniczy						XVI – XVIII w.			5 fr. ceramiki																											
6		OPIS OBSZARU STANOW.			7			ZAGROŻENIA			8			WNIOSKI KONSERWAT.			10			WYKONANIE KARTY			11			WERYFIK. KONSERW.												
obserw. utrudniona		X		bez przeszk.							niezbędna szczegółowa inwentaryzacja						data (dd,mm,rrrr)		5.10.2025		akceptacja WKZ																	
pole otwarte		X		pole zamknięte							niezbędne badania archeologiczne						autor karty																					
nasylenie znaleziskami:		równomierne		X								niezbędne działania administracyjne						Bartłomiej Gwóźdź			miejscowość, data																	
jednocentryczne				wielocentryczne										9			AKTUALNA OCHRONA			określili chronologię																		
powierzchnia stanowiska:														nr rejestru zabytków						mgr Bartłomiej Gwóźdź			12			ZBIORY I NR INWENT.												
≤ 1 ar		≤ 0,5 ha		≤ 1ha		≤ 5ha		≤ 15ha		>15ha					data wpisu do rejestru								miejсце przechowywania			nr inwentarza												
		X													park kulturowy								Muzeum w Radomsku															
gęstość występowania znalezisk:														plan zagospodarowania przestrzennego			sprawdził-konsultant AZP																					
mała		X		średnia				duża																														

A Z P		KARTA EWIDENCYJNA ZABYTKU ARCHEOLOGICZNEGO LĄDOWEGO										A	T	X	N	W	P	L													
													X					X													
1		LOKALIZACJA					2		POŁOŻENIE FIZYCZNOGEOGRAFICZNE					3					UTWÓR GEOLOGICZNY												
M.		Srock Rządowy					JEDNOSTKA FIZYCZNOGEOGRAFICZNA			Wysoczyzna Belchatowska 318.81					łuzny		X	zwięzły				torf.-bagn.									
							STREFA NADMORSKA (NADZALEWOWA)					TEREN NIEEKSPONOWANY					określenie specjalistyczne														
Nr stan. w miejscowości		5					w morzu		plaża		mierzeja		skarpa		wał wyd.		TEREN EKSPONOWANY			X											
																	krawędzie, stoki wklęsłe i proste			X		4					DOSTĘPNOŚĆ TERENU				
GMINA		Moszczenica					DUŻE DOLINY					sfaldowania i niewielkie cyple					niezabud.		X	śr.zabud.				zabudow.							
POWIAT		piotrkowski					w wodzie		terasa denna		terasa nadzalewowa		terasy wyższe		brzeg wysoczyzny		cyple wybitne					pole orne		X	nieużytek		łąka				
WOJEWÓDZTWO		łódzkie															wały i garby					sad				park		las			
AZP nr obsz.		71-53		nr st.		70		MAŁE DOLINY					X		TEREN OSŁONIĘTY					teren przemysłowy											
Współrz. geogr.		N		51°31'55.20"		E		19°37'14.13"		dno doliny		stok doliny		krawędź doliny		podstawa stoku					określenie bliższe										
Nazwa lokalna															X		doliny denud., niecki, jary, parowy														
Nr działki ewidencyjnej		384/2					STREFA POZA DOLINAMI					kotlinki, zagłębienia bezodpływowe																			
Identyfikator działki ewidencyjnej							równina		obsz. falisty		obsz. pagórk.		obsz. górzysty		jaskinie, schroniska skalne																
Właściciel terenu		prywatny													FORMA SZCZEGÓLNA																
5		KLASYFIKACJA FUNKCJONALNO-KULTUROWO-CHRONOLOGICZNA STANOWISKA																													
nr		funkcja			kultura			chronologia			opis materiałów, obiektów, warstw oraz form terenowych																				
1.		ślad osadnictwa						XVI – XVIII w.			3 fr. ceramiki																				
6		OPIS OBSZARU STANOW.					7		ZAGROŻENIA			8		WNIOSKI KONSERWAT.			10		WYKONANIE KARTY			11		WERYFIK. KONSERW.							
obserw. utrudniona		X		bez przeszcz.					Potencjalnie budowa obwodnicy Srocka w ciągu DK12			niezbędna szczegółowa inwentaryzacja				data (dd,mm,rrrr)		5.10.2025			akceptacja WKZ										
pole otwarte		X		pole zamknięte								niezbędne badania archeologiczne		X		autor karty															
nasycenie znaleziskami:		równomierne			X			niezbędne działania administracyjne						Bartłomiej Gwóźdź					miejscowość, data												
jednocentryczne				wielocentryczne								9		AKTUALNA OCHRONA			określili chronologię					12			ZBIORY I NR INWENT.						
powierzchnia stanowiska:												nr rejestru zabytków				mgr Bartłomiej Gwóźdź						miejsce przechowywania		nr inwentarza							
≤ 1 ar		≤ 0,5 ha		≤ 1ha		≤ 5ha		≤ 15ha				>15ha		data wpisu do rejestru																	
X														park kulturowy																	
gęstość występowania znalezisk:												plan zagospodarowania przestrzennego		sprawdził-konsultant AZP								Muzeum w Radomsku									
mała		X		średnia								duża																			

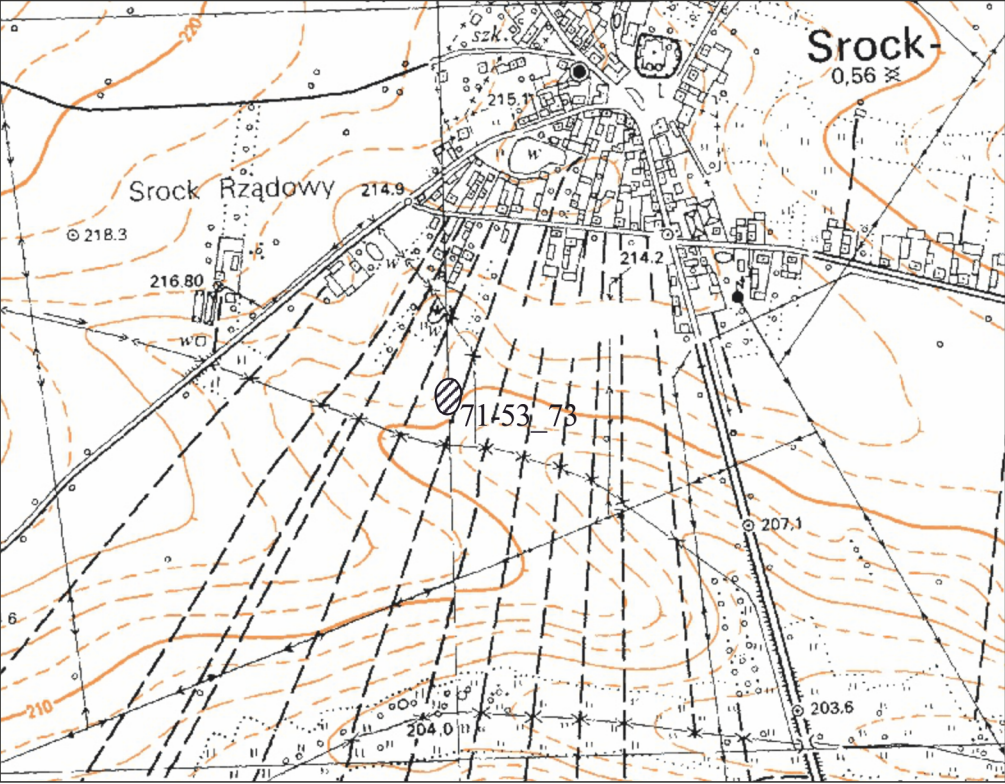
13	MAPA W SKALI 1:10.000				1965	15	DOKUMENTACJA	16	LITERATURA	17	INNE DANE
godło i nazwa arkusza		122.441	Sierosław	X	Y						
											
14	HISTORIA BADAŃ STANOWISKA (rok/ rodzaj badań/ autor i instytucja)										
2025	Powierzchniowe, wyprzedzające budowę obwodnicy Srocka		mgr B. Gwóźdź, KANOPA PAK								

A Z P		KARTA EWIDENCYJNA ZABYTKU ARCHEOLOGICZNEGO LĄDOWEGO										A	T	X	N	W	P	L																												
													X					X																												
1		LOKALIZACJA					2					POŁOŻENIE FIZYCZNOGEOGRAFICZNE					3					UTWÓR GEOLOGICZNY																								
M.		Srock Prywatny					JEDNOSTKA FIZYCZNOGEOGRAFICZNA					Równina Piotrkowska 318.84					łuzny		X		zwięzły				torf.-bagn.																					
							STREFA NADMORSKA (NADZALEWOWA)										TEREN NIEEKSPONOWANY				określenie specjalistyczne																									
Nr stan. w miejscowości		1					w morzu		plaża		mierzeja		skarpa		wał wydym.		TEREN EKSPONOWANY		X																											
																	krawędzie, stoki wklęsłe i proste		X		4					DOSTĘPNOŚĆ TERENU																				
GMINA		Moszczenica					DUŻE DOLINY										sfaldowania i niewielkie cyple				niezabud.		X		śr.zabud.				zabudow.																	
POWIAT		piotrkowski					w wodzie		terasa denną		terasa nadzalewowa		terasy wyższe		brzeg wysoczyzny		cyple wybitne				pole orne		X		nieużytek				łąka																	
WOJEWÓDZTWO		łódzkie															wały i garby				sad				park				las																	
AZP nr obsz.		71-53		nr st.		71		MAŁE DOLINY					X					TEREN OSŁONIĘTY				teren przemysłowy																								
Współrz. geogr.		N		51°31'40.60"		E		19°37'14.80"		dno doliny		stok doliny		krawędź doliny		podstawa stoku				określenie bliższe																										
Nazwa lokalna									X							doliny denud., niecki, jary, parowy																														
Nr działki ewidencyjnej		71/7					STREFA POZA DOLINAMI										kotlinki, zagłębienia bezodpływowe																													
Identyfikator działki ewidencyjnej							równina		obsz. falisty		obsz. pagórk.		obsz. górzysty		jaskinie, schroniska skalne																															
Właściciel terenu		prywatny													FORMA SZCZEGÓLNA																															
5		KLASYFIKACJA FUNKCJONALNO-KULTUROWO-CHRONOLOGICZNA STANOWISKA																																												
nr		funkcja					kultura					chronologia					opis materiałów, obiektów, warstw oraz form terenowych																													
1.		osada										XVI – XVIII w.					11 fr. ceramiki, 1 fr. szkła butelkowego																													
6		OPIS OBSZARU STANOW.					7					ZAGROŻENIA					8					WNIOSKI KONSERWAT.					10					WYKONANIE KARTY					11					WERYFIK. KONSERW.				
obserw. utrudniona				bez przeszk.		X							niezbędna szczegółowa inwentaryzacja										data (dd,mm,rrrr)		5.10.2025			akceptacja WKZ																		
pole otwarte				pole zamknięte		X							niezbędne badania archeologiczne										autor karty																							
nasycenie znaleziskami:				równomierne		X							niezbędne działania administracyjne										Bartłomiej Gwóźdź							miejscowość, data																
jednocentryczne				wielocentryczne									9					AKTUALNA OCHRONA					określili chronologię																							
powierzchnia stanowiska:							nr rejestru zabytków											mgr Bartłomiej Gwóźdź							12			ZBIORY I NR INWENT.																		
≤ 1 ar		≤ 0,5 ha		≤ 1ha		≤ 5ha							≤ 15ha		>15ha		data wpisu do rejestru													miejsce przechowywania			nr inwentarza													
		X															park kulturowy																													
gęstość występowania znalezisk:							plan zagospodarowania przestrzennego						sprawdził-konsultant AZP												Muzeum w Radomsku																					
mała				średnia		X							duża																																	

A Z P		KARTA EWIDENCYJNA ZABYTKU ARCHEOLOGICZNEGO LĄDOWEGO										A	T	X	N	W	P	L																												
													X					X																												
1		LOKALIZACJA					2					POŁOŻENIE FIZYCZNOGEOGRAFICZNE					3					UTWÓR GEOLOGICZNY																								
M.		Sroćk Prywatny					JEDNOSTKA FIZYCZNOGEOGRAFICZNA					Równina Piotrkowska 318.84					łuzny				związły		X		torf.-bagn.																					
							STREFA NADMORSKA (NADZALEWOWA)										TEREN NIEEKSPONOWANY				określenie specjalistyczne																									
Nr stan. w miejscowości		2					w morzu		plaża		mierzeja		skarpa		wał wydym.		TEREN EKSPONOWANY		X																											
																	krawędzie, stoki wklęsłe i proste		X		4					DOSTĘPNOŚĆ TERENU																				
GMINA		Moszczenica					DUŻE DOLINY										sfaldowania i niewielkie cyple				niezabud.				śr.zabud.		X		zabudow.																	
POWIAT		piotrkowski					w wodzie		terasa denną		terasa nadzalewowa		terasy wyższe		brzeg wysoczyzny		cyple wybitne				pole orne		X		nieużytek		X		łąka																	
WOJEWÓDZTWO		łódzkie															wały i garby				sad				park				las																	
AZP nr obsz.		71-53		nr st.		72		MAŁE DOLINY					X					TEREN OSŁONIĘTY				teren przemysłowy																								
Współrz. geogr.		N		51°31'42.40"		E		51°31'42.40"		dno doliny		stok doliny		krawędź doliny		podstawa stoku				określenie bliższe																										
Nazwa lokalna									X							doliny denud., niecki, jary, parowy																														
Nr działki ewidencyjnej		74/1, 75/1, 194/1					STREFA POZA DOLINAMI										kotlinki, zagłębienia bezodpływowe																													
Identyfikator działki ewidencyjnej							równina		obsz. falisty		obsz. pagórk.		obsz. górzysty		jaskinie, schroniska skalne																															
Właściciel terenu		prywatny													FORMA SZCZEGÓLNA																															
5		KLASYFIKACJA FUNKCJONALNO-KULTUROWO-CHRONOLOGICZNA STANOWISKA																																												
nr		funkcja					kultura					chronologia					opis materiałów, obiektów, warstw oraz form terenowych																													
1.		osada										XVI – XVIII w.					8 fr. ceramiki																													
6		OPIS OBSZARU STANOW.					7					ZAGROŻENIA					8					WNIOSKI KONSERWAT.					10					WYKONANIE KARTY					11					WERYFIK. KONSERW.				
obserw. utrudniona		X		bez przeszcz.			Budowa obwodnicy Sroćka w ciągu DK12					niezbędna szczegółowa inwentaryzacja										data (dd,mm,rrrr)		5.10.2025			akceptacja WKZ																			
pole otwarte		X		pole zamknięte								niezbędne badania archeologiczne					X					autor karty																								
nasycenie znaleziskami:		równomierne			X							niezbędne działania administracyjne										Bartłomiej Gwóźdz					miejscowość, data																			
jednocentryczne				wielocentryczne													9					AKTUALNA OCHRONA					określili chronologię																			
powierzchnia stanowiska:																	nr rejestru zabytków										mgr Bartłomiej Gwóźdz					12					ZBIORY I NR INWENT.									
≤ 1 ar		≤ 0,5 ha		≤ 1ha		≤ 5ha						≤ 15ha		>15ha		data wpisu do rejestru										miejsce przechowywania						nr inwentarza														
		X														park kulturowy										Muzeum w Radomsku																				
gęstość występowania znalezisk:												plan zagospodarowania przestrzennego					sprawdził-konsultant AZP																													
mała		X		średnia					duża																																					

13	MAPA W SKALI 1:10.000				1965	15	DOKUMENTACJA	16	LITERATURA	17	INNE DANE
godło i nazwa arkusza		122.441	Sierosław	X	Y						
											
14	HISTORIA BADAŃ STANOWISKA (rok/ rodzaj badań/ autor i instytucja)										
2025	Powierzchniowe, wyprzedzające budowę obwodnicy Srocka		mgr B. Gwóźdź, KANOPA PAK								

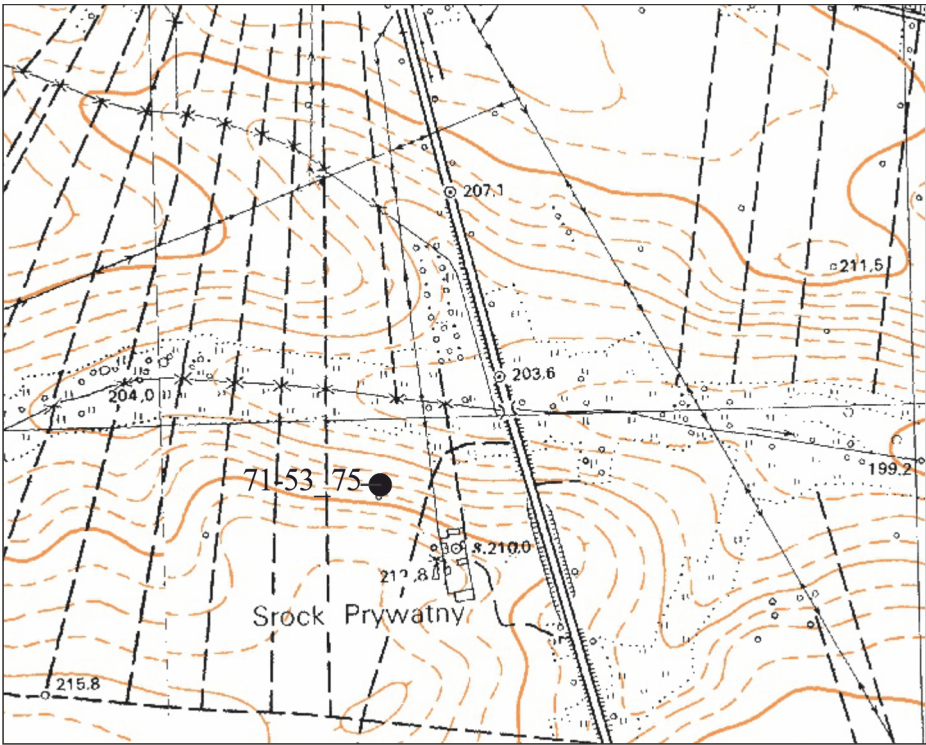
A Z P										KARTA EWIDENCYJNA ZABYTKU ARCHEOLOGICZNEGO LĄDOWEGO										A	T	X	N	W	P	L																		
																				X					X																			
1	LOKALIZACJA										2	POŁOŻENIE FIZYCZNOGEOGRAFICZNE										3	UTWÓR GEOLOGICZNY																					
M.	Sroćk Prywatny										JEDNOSTKA FIZYCZNOGEOGRAFICZNA					Równina Piotrkowska 318.84					luźny				zwięzły		X	torf.-bagn.																
											STREFA NADMORSKA (NADZALEWOWA)										TEREN NIEEKSPONOWANY										określenie specjalistyczne													
Nr stan. w miejscowości					3					w morzu	plaża	mierzeja	skarpa	wał wydym.	TEREN EKSPONOWANY					X																								
															krawędzie, stoki wklęsłe i proste					X					4 DOSTĘPNOŚĆ TERENU																			
GMINA					Moszczenica					DUŻE DOLINY										sfaldowania i niewielkie cyple										niezabud.				śr.zabud.		X	zabudow.							
POWIAT					piotrkowski					w wodzie	terasa denna		terasa nadzalewowa	terasy wyższe		brzeg wysoczyzny	cyple wybitne										pole orne		X	nieużytek		X	łąka											
WOJEWÓDZTWO					łódzkie												wały i garby										sad				park				łás									
AZP nr obsz.					71-53					nr st.		73							wyniesienia o ekspozycji okrzężnej										torf				bagn				woda							
										MAŁE DOLINY					X					TEREN OSŁONIĘTY										teren przemysłowy														
Współrz. geogr.					N	51°31'41.01"				E	19°37'33.16"				dno doliny		stok doliny		krawędź doliny		podstawa stoku										określenie bliższe													
Nazwa lokalna																	X				doliny denud., niecki, jary, parowy																							
Nr działki ewidencyjnej					80,81					STREFA POZA DOLINAMI										kotlinki, zagłębienia bezodpływowe																								
Identyfikator działki ewidencyjnej										równina		obsz. falisty		obsz. pagórk.		obsz. górzysty		jaskinie, schroniska skalne																										
Właściciel terenu					prywatny													FORMA SZCZEGÓLNA																										
5	KLASYFIKACJA FUNKCJONALNO-KULTUROWO-CHRONOLOGICZNA STANOWISKA																																											
nr	funkcja					kultura					chronologia					opis materiałów, obiektów, warstw oraz form terenowych																												
1.	Ślad osadnictwa										późne średniowiecze					2 fr. ceramiki 15 fr. ceramiki																												
2.	osada										XVI – XVIII w.																																	
6 OPIS OBSZARU STANOW.					7	ZAGROŻENIA										8	WNIOSKI KONSERWAT.					10	WYKONANIE KARTY					11	WERYFIK. KONSERW.															
obserw. utrudniona					X	bez przesk.					Budowa obwodnicy Sroćka w ciągu DK12					niezbędna szczegółowa inwentaryzacja										data (dd,mm,rrrr)		5.10.2025			akceptacja WKZ													
pole otwarte					X	pole zamknięte															niezbędne badania archeologiczne					X					autor karty													
nasycenie znaleziskami:					równomierne					X						niezbędne działania administracyjne										Bartłomiej Gwóźdz					miejscowość, data													
jednocentryczne										wielocentryczne											9 AKTUALNA OCHRONA					określili chronologię																		
powierzchnia stanowiska:																nr rejestru zabytków										mgr Bartłomiej Gwóźdz					12 ZBIORY I NR INWENT.													
≤ 1 ar					≤ 0,5 ha	≤ 1ha	≤ 5ha	≤ 15ha	>15ha							data wpisu do rejestru															miejsce przechowywania					nr inwentarza								
					X											park kulturowy															Muzeum w Radomsku													
gęstość występowania znalezisk:															plan zagospodarowania przestrzennego					sprawdził-konsultant AZP																								
mała										średnia					X	duża																												

13	MAPA W SKALI 1:10.000				1965	15	DOKUMENTACJA	16	LITERATURA	17	INNE DANE
godło i nazwa arkusza		122.441, 122.442	Sierosław, Moszczenica	X	Y						
											
14	HISTORIA BADAŃ STANOWISKA (rok/ rodzaj badań/ autor i instytucja)										
2025	Powierzchniowe, wyprzedzające budowę obwodnicy Srocka		mgr B. Gwóźdź, KANOPA PAK								

A Z P		KARTA EWIDENCYJNA ZABYTKU ARCHEOLOGICZNEGO LĄDOWEGO										A	T	X	N	W	P	L																												
													X					X																												
1		LOKALIZACJA					2					POŁOŻENIE FIZYCZNOGEOGRAFICZNE					3					UTWÓR GEOLOGICZNY																								
M.		Srock Prywatny					JEDNOSTKA FIZYCZNOGEOGRAFICZNA					Równina Piotrkowska 318.84					łuzny				zwięzły		X		torf.-bagn.																					
							STREFA NADMORSKA (NADZALEWOWA)										TEREN NIEEKSPONOWANY				określenie specjalistyczne																									
Nr stan. w miejscowości		4					w morzu		plaża		mierzeja		skarpa		wał wydym.		TEREN EKSPONOWANY		X																											
																	krawędzie, stoki wklęsłe i proste		X		4					DOSTĘPNOŚĆ TERENU																				
GMINA		Moszczenica					DUŻE DOLINY										sfaldowania i niewielkie cyple				niezabud.				śr.zabud.				zabudow.																	
POWIAT		piotrkowski					w wodzie		terasa denna		terasa nadzalewowa		terasy wyższe		brzeg wysoczyzny		cyple wybitne				pole orne		X		nieużytek				łąka																	
WOJEWÓDZTWO		łódzkie															wały i garby				sad				park				las																	
AZP nr obsz.		71-53		nr st.		74		MAŁE DOLINY					X					TEREN OSŁONIĘTY				teren przemysłowy																								
Współrz. geogr.		N		51°31'38.96"		E		19°37'25.33"		dno doliny		stok doliny		krawędź doliny		podstawa stoku				określenie bliższe																										
Nazwa lokalna									X							doliny denud., niecki, jary, parowy																														
Nr działki ewidencyjnej		194/1, 75/1, 76/1,77/1					STREFA POZA DOLINAMI										kotlinki, zagłębienia bezodpływowe																													
Identyfikator działki ewidencyjnej							równina		obsz. falisty		obsz. pagórk.		obsz. górzysty		jaskinie, schroniska skalne																															
Właściciel terenu		prywatny													FORMA SZCZEGÓLNA																															
5		KLASYFIKACJA FUNKCJONALNO-KULTUROWO-CHRONOLOGICZNA STANOWISKA																																												
nr		funkcja				kultura				chronologia				opis materiałów, obiektów, warstw oraz form terenowych																																
1.		osada								XVI – XVIII w.				8 fr. ceramiki																																
6		OPIS OBSZARU STANOW.					7					ZAGROŻENIA					8					WNIOSKI KONSERWAT.					10					WYKONANIE KARTY					11					WERYFIK. KONSERW.				
obserw. utrudniona				bez przeszk.		X							niezbędna szczegółowa inwentaryzacja							data (dd,mm,rrrr)		5.10.2025			akceptacja WKZ																					
pole otwarte				pole zamknięte		X							niezbędne badania archeologiczne							autor karty																										
nasylenie znaleziskami:		równomierne		X		niezbędne działania administracyjne									Bartłomiej Gwóźdź					miejscowość, data																										
jednocentryczne				wielocentryczne									9					AKTUALNA OCHRONA					określili chronologię																							
powierzchnia stanowiska:							nr rejestru zabytków											mgr Bartłomiej Gwóźdź					12					ZBIORY I NR INWENT.																		
≤ 1 ar		≤ 0,5 ha		≤ 1ha		≤ 5ha		≤ 15ha		>15ha		data wpisu do rejestru											miejsce przechowywania					nr inwentarza																		
		X										park kulturowy											Muzeum w Radomsku																							
gęstość występowania znalezisk:							plan zagospodarowania przestrzennego					sprawdził-konsultant AZP																																		
mała		X		średnia				duża																																						

13	MAPA W SKALI 1:10.000				1965	15	DOKUMENTACJA	16	LITERATURA	17	INNE DANE
godło i nazwa arkusza		122.441	Sierosław	X	Y						
14	HISTORIA BADAŃ STANOWISKA (rok/ rodzaj badań/ autor i instytucja)										
2025	Powierzchniowe, wyprzedzające budowę obwodnicy Sroczka		mgr B. Gwóźdź, KANOPA PAK								

A Z P		KARTA EWIDENCYJNA ZABYTKU ARCHEOLOGICZNEGO LĄDOWEGO										A	T	X	N	W	P	L																												
													X					X																												
1		LOKALIZACJA					2					POŁOŻENIE FIZYCZNOGEOGRAFICZNE					3					UTWÓR GEOLOGICZNY																								
M.		Srock Prywatny					JEDNOSTKA FIZYCZNOGEOGRAFICZNA					Równina Piotrkowska 318.84					łuzny				związły		X		torf.-bagn.																					
							STREFA NADMORSKA (NADZALEWOWA)										TEREN NIEEKSPONOWANY				określenie specjalistyczne																									
Nr stan. w miejscowości		5					w morzu		plaża		mierzeja		skarpa		wał wydym.		TEREN EKSPONOWANY		X																											
																	krawędzie, stoki wklęsłe i proste		X		4					DOSTĘPNOŚĆ TERENU																				
GMINA		Moszczenica					DUŻE DOLINY										sfaldowania i niewielkie cyple				niezabud.				śr.zabud.				zabudow.																	
POWIAT		piotrkowski					w wodzie		terasa denną		terasa nadzalewowa		terasy wyższe		brzeg wysoczyzny		cyple wybitne				pole orne		X		nieużytek				łąka																	
WOJEWÓDZTWO		łódzkie															wały i garby				sad				park				las																	
AZP nr obsz.		71-53		nr st.		75		MAŁE DOLINY					X					TEREN OSŁONIĘTY				teren przemysłowy																								
Współrz. geogr.		N		51°31'22.97"		E		19°37'48.83"		dno doliny		stok doliny		krawędź doliny		podstawa stoku				określenie bliższe																										
Nazwa lokalna									X							doliny denud., niecki, jary, parowy																														
Nr działki ewidencyjnej		117,12					STREFA POZA DOLINAMI										kotlinki, zagłębienia bezodpływowe																													
Identyfikator działki ewidencyjnej							równina		obsz. falisty		obsz. pagórk.		obsz. górzysty		jaskinie, schroniska skalne																															
Właściciel terenu		prywatny													FORMA SZCZEGÓLNA																															
5		KLASYFIKACJA FUNKCJONALNO-KULTUROWO-CHRONOLOGICZNA STANOWISKA																																												
nr		funkcja			kultura			chronologia			opis materiałów, obiektów, warstw oraz form terenowych																																			
1.		Ślad osadnictwa			?			EK - WEB			1 skrobacz boczno poprzeczny, 1 fr. ułamanego wióra krzemienego																																			
6		OPIS OBSZARU STANOW.					7					ZAGROŻENIA					8					WNIOSKI KONSERWAT.					10					WYKONANIE KARTY					11					WERYFIK. KONSERW.				
obserw. utrudniona				bez przeszk.		X							niezbędna szczegółowa inwentaryzacja										data (dd,mm,rrrr)		5.10.2025			akceptacja WKZ																		
pole otwarte				pole zamknięte		X							niezbędne badania archeologiczne										autor karty																							
nasylenie znaleziskami:				równomierne		X							niezbędne działania administracyjne										Bartłomiej Gwóźdz					miejscowość, data																		
jednocentryczne				wielocentryczne									9					AKTUALNA OCHRONA					określili chronologię																							
powierzchnia stanowiska:							nr rejestru zabytków											mgr Beata Sobko					12					ZBIORY I NR INWENT.																		
≤ 1 ar		≤ 0,5 ha		≤ 1ha		≤ 5ha							≤ 15ha		>15ha		data wpisu do rejestru											miejсце przechowywania					nr inwentarza													
X																	park kulturowy											Muzeum w Radomsku																		
gęstość występowania znalezisk:							plan zagospodarowania przestrzennego						sprawdził-konsultant AZP																																	
mała		X		średnia									duża																																	

13	MAPA W SKALI 1:10.000				1965	15	DOKUMENTACJA	16	LITERATURA	17	INNE DANE
godło i nazwa arkusza		122.442	Moszczenica	X	Y						
											
14	HISTORIA BADAŃ STANOWISKA (rok/ rodzaj badań/ autor i instytucja)										
2025	Powierzchniowe, wyprzedzające budowę obwodnicy Srocka		mgr B. Gwóźdź, KANOPA PAK								